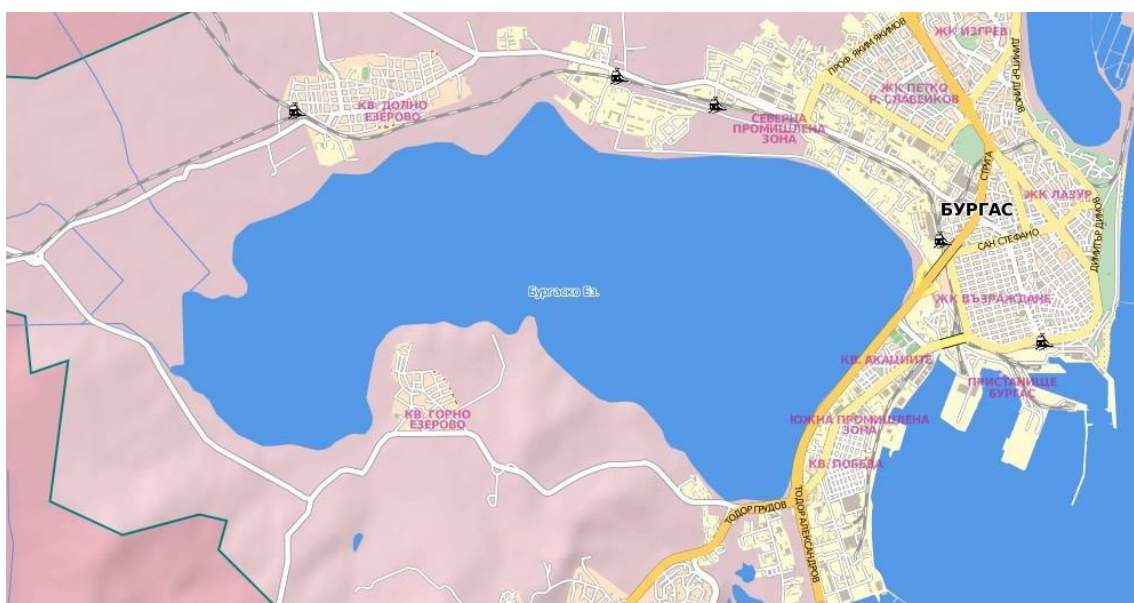
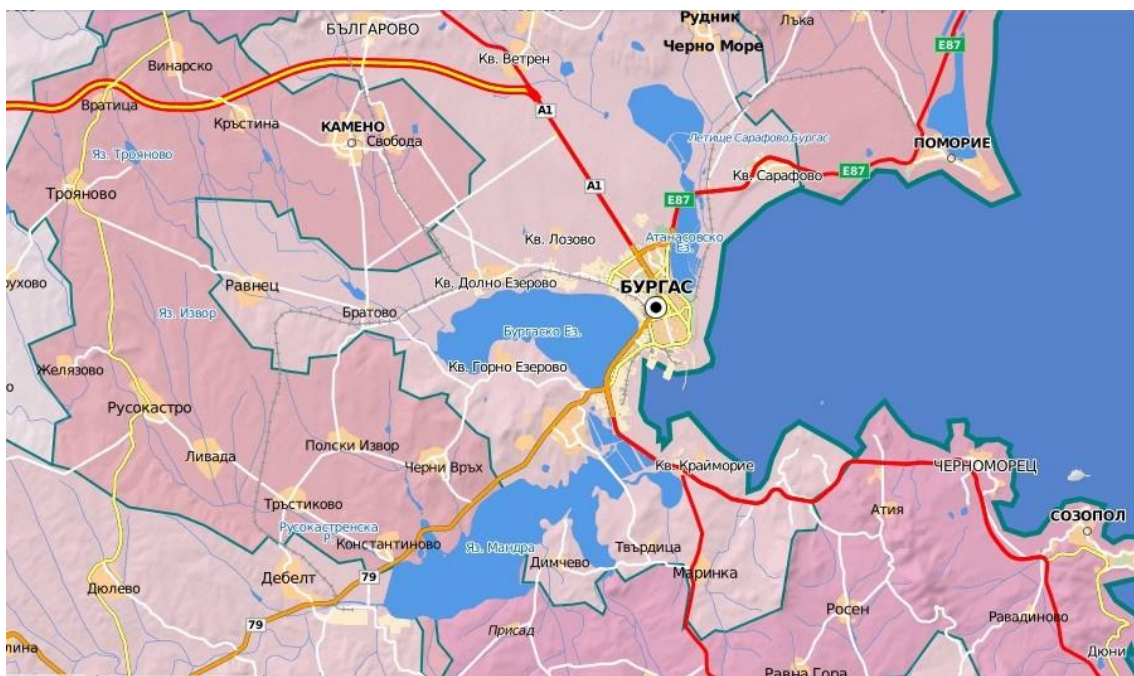




Проект „Мерки за консервация и запазване на природното богатство на Бургас и Енез (MoreCare)“, ref: CB005.1.115, „Разработване на съвместен модел и методология за оценка за екосистемни услуги в езерата Вая в Бургас, България и Гала в Енез, Турция“

## Езеро Вая - КАРТА



## Промислени източници на замърсяване в района на езерото Вая

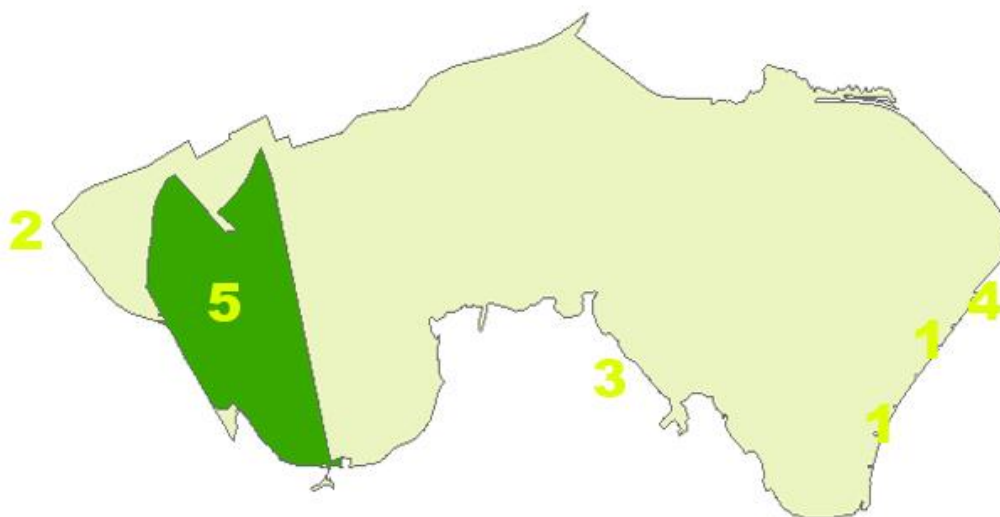


### Легенда:

- 1 – Промислени зони;
- 2 – Общинско депо за отпадъци;
- 3 – Кариера от открит тип;
- 4 – Нефтозавод;
- 5 – Кроношпан;
- 6 – ПСОВ;
- 7 – ТЕЦ



## Екосистемни услуги в района на езерото Вая



### Легенда:

- 1 – Екозона за риболов;
- 2 – Екозона за рибовъдство, наблюдение на птици, конна езда, биоземеделие, спорт и др.;
- 3 – Гора;
- 4 – Гребна база;
- 5 – ЗМ „Вая“.

