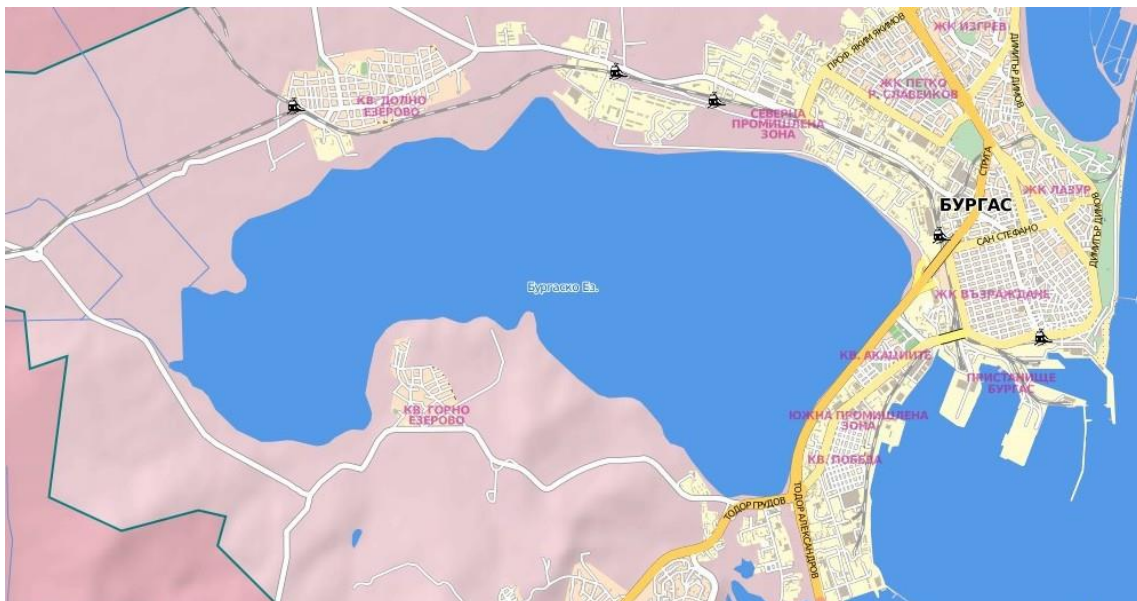
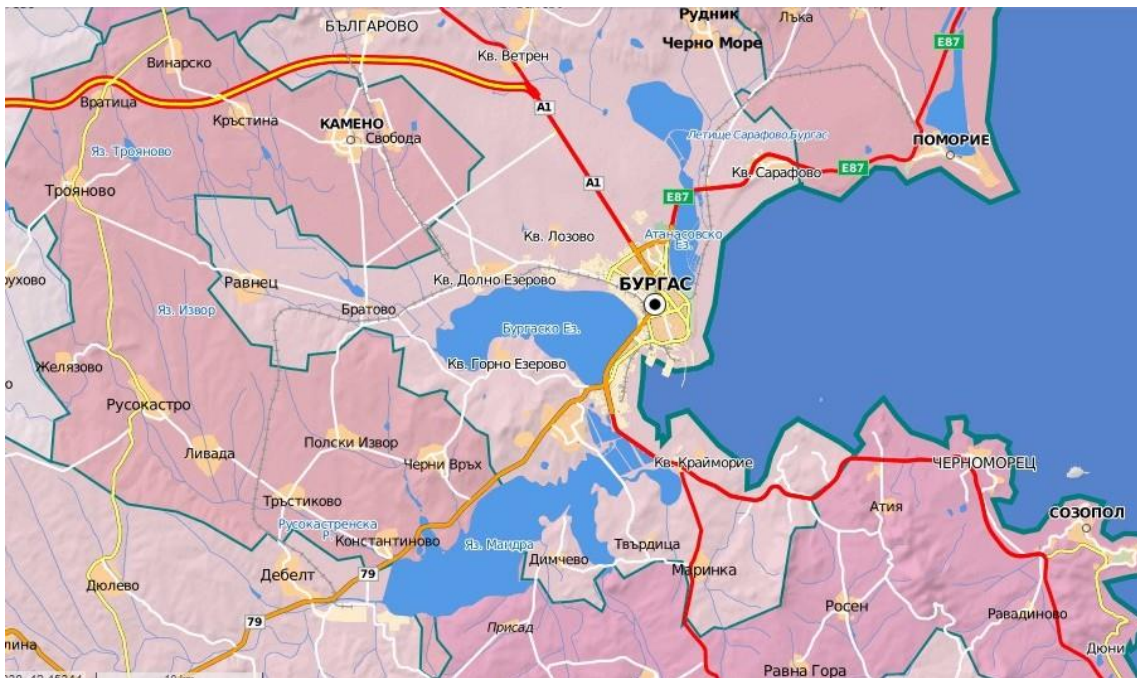




Proje „Burgas ve Enez’deki doğal mirasın korunması ve restorasyonuna yönelik önlemler” (MoreCare)“, ref: CB005.1.115, Vaya (Burgas) ve Gala (Enez) göllerinde bir ortak modelin geliştirilmesi ve ekosistem servislerine yönelik metodolojinin değerlendirilmesi

Vaya Gölü – HARİTA



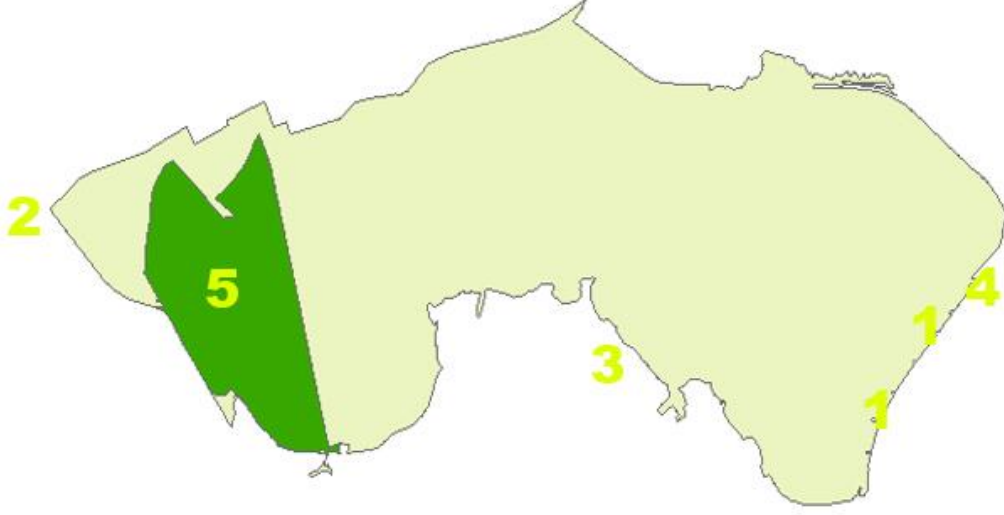
Vaya Gölü bölgesinde endüstriyel kirlilik kaynakları



Açıklama:

- 1 - Sanayi alanları;
- 2 - Belediye çöplüğü;
- 3 - Açıklık;
- 4 - Petrol;
- 5 - Kronoshpan;
- 6 - Atık su arıtma tesisi;
- 7 - Elektrik santrali

Vaya gölü bölgesinde ekosistem hizmetleri



Açıklama:

1 - Balıkçılık için ekolojik bölge;

2 - Balık çiftliği, kuş gözlemciliği, binicilik, organik tarım, spor vb. İçin ekosistem.

3 - Orman;

4 - Kürek tabanı;

5 - Korunan alan "Vaya"

